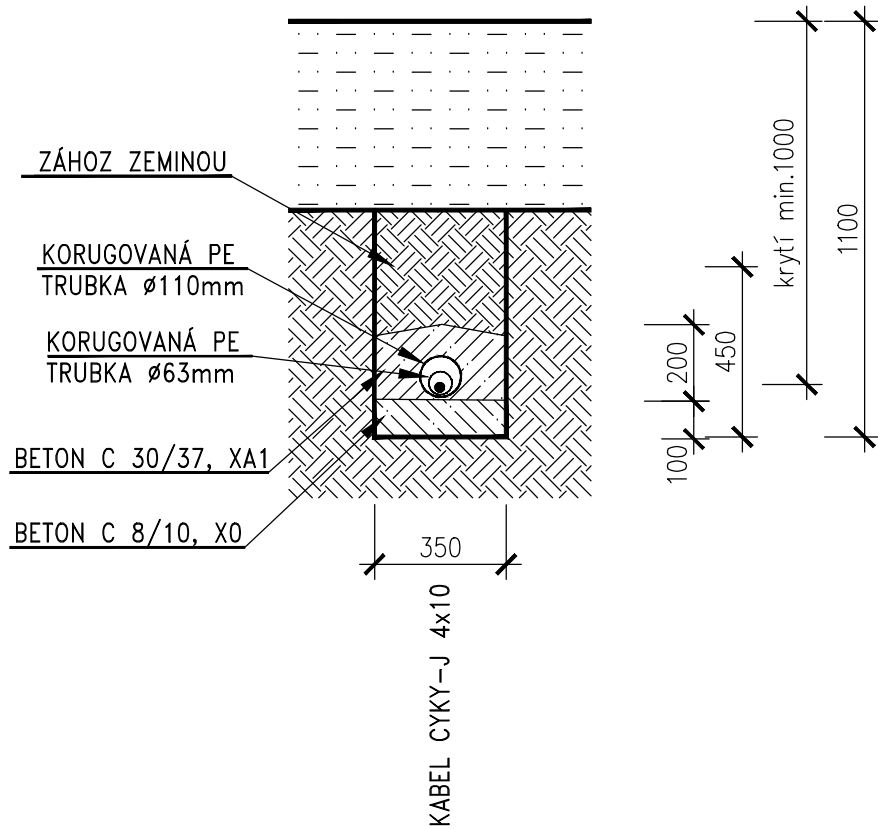


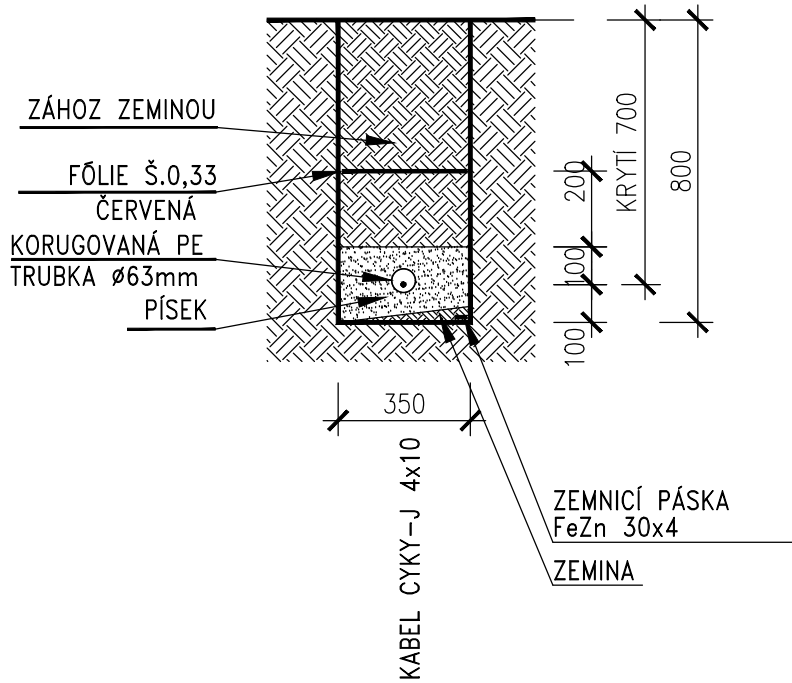
ŘEZ CHRÁNIČKOU

M 1:20



ŘEZ KABELOVOU RÝHOU

M 1:20



D.1  
SO 401

Souřadnicový systém S–JTSK, Výškový systém Bpv



KSÚS STŘEDOČESKÉHO KRAJE, p.o.  
Zborovská 11, 150 21 Praha 5

KSÚS Středočeského kraje, p.o.

II/611 Kostelní Lhota - Přední Lhota,  
I.etapa km 30.859-37.074

ZHOTOVITEL:


HBH / LINK / GEOTEST / GEOSTAR

zastoupená: HBH Projekt spol. s r.o., Kabátníkova 5, 602 00 Brno

Hlavní inženýr projektu: Ing. Marek KAČENÁK

Číslo zhotovitele: 2020/0036



ZODPOVĚDNÝ PROJEKTANT	Ing. Stanislav Masařík	 <p>Projektová kancelář pro dopravní a inženýrské stavby p o b o z k a P r a h a Michelská 18/12a, 140 00 PRAHA 4</p>
VYPRACOVAL	Ing. Stanislav Masařík	
KONTRLOVAL	Ing. Marek Kačenák	
KRAJ: STŘEDOČESKÝ		
KÚ: SADSKÁ, KOSTELNÍ LHOTA, PÍSKOVÁ LHOTA U PODĚBRAD, PŘEDNÍ LHOTA U PODĚBRAD		
NÁZEV OBJEKTU/ČÁSTI:		
II/611 Kostelní Lhota – Přední Lhota, I.etapa km 30.859–37.074 SO 401 – VEŘEJNÉ OSVĚTLENÍ V OBCI KOSTELNÍ LHOTA		
NÁZEV PŘÍLOHY:		
ŘEZY KABELOVOU TRASOU		
DATUM		11/2023
FORMÁT		3 A4
MĚŘÍTKO		1 : 20
ÚČEL		PDPS
ČÍS. ZAKÁZKY		2020/0036
ČÍS. SOUPRAVY		ČÍS. PŘÍLOHY
		03